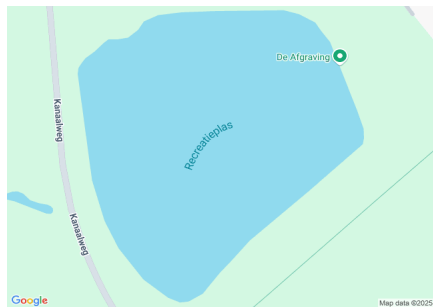



De Afgraving te Drunen



Algemene beschrijving

Coördinaten: 51.677928577755154, 5.1143659114838025
Grootte: 8 ha
Max. diepte: 16 meter
Gem. breedte: 300 meter
Watertype: plas
Opgenomen in: Alleen in verenigingslijst van viswateren
Naam HSV/HSF: HSV Heusden
Plaats HSV/HSF:



Visrecht

Verhuurder visrecht:

Visrecht hengelsportvereniging:

Gemeente Heusden

volledig visrecht gehuurd van eigenaar

Huidige ecologie & milieu

Waterplantenbedekking zomer:

Totaal waterplanten

76 %

Bovenwaterplanten:

60 %

Drijfbladplanten:

1 %

Onderwaterplanten:

15 %

Milieu overig:

Doorzicht:

> 200 cm

Bodemsoort:

Zand

Bagger:

10 - 25 cm

Vismigratie

mogelijk:

Nee

Meest gevangen vissoorten:



karper




blankvoorn



snoek

Viswatertype:

Diep water viswatertype



Sportvisserij



recreatievisser



karpervisser

Meest gewaardeerd door de sportvisser
mooie omgeving

Belangrijkste knelpunten sportvisserij:
(te) lage visstand; slechte vangsten

Gewenste maatregelen sportvisserij:

Sportvisserij	
Omschrijving wedstrijdtraject(en)	geen
Bijzondere regels	geen
Aanwezige voorzieningen	
Aantal vissers per dag gedurende zomerperiode	werkdag: 0 weekend: 1 topdag: 3

Visserijbeheer		
Vissterfte: (laatste 5 jaar)	geen	
Visuitzettingen: (laatste 5 jaar)	geen	
Visonttrekking:	<i>Nee</i>	
Is er een visserijkundig onderzoek uitgevoerd?	<i>Nee</i>	n.v.t.
Overige/bijzonderheden	geen	

Wensen/actieplan komende 5 jaar		
Wensen	geen	
Actieplan: (laatste 5 jaar)	<i>Jaartal</i>	<i>Omschrijving</i>
	2018	geen
	2019	geen
	2020	geen
	2021	geen
	2022	geen
Overige bijzonderheden	geen	